

**Avis à faire paraître dans**  
Pilier public du 26.04.2024

## **Plan à l'enquête no 2024-4**

Sont soumis à l'enquête publique les plans présentés

<b>Par</b>	Team+ Av. de Sévelin 32B 1004 Lausanne
<b>Au nom de</b>	Ville de Châtel-St-Denis Avenue de la Gare 33 1618 Châtel-St-Denis
<b>Dérogation</b>	Aucune
<b>Pour</b>	Modification du plan d'aménagement local Abrogation du PAD 20 "Cycle d'orientation de la Veveyse"
<b>Lieu</b>	Chemin des Crêts
<b>Art. RF</b>	Zone d'intérêt général

Les plans peuvent être consultés au Service technique communal ou à la Préfecture de la Veveyse et faire l'objet d'opposition par le dépôt d'un mémoire motivé, ceci depuis le 26.04.2024 et pour une durée de 30 jours.

Châtel-St-Denis, le 17.04.2024



Commune de Châtel-Saint-Denis

Modification du plan d'aménagement local (PAL)

Abrogation du PAD 20 "Cycle d'orientation de la Veveyse"



Plan d'affectation des zones /A Plan d'ensemble  
/B Zones urbanisées

## Enquête publique

Mis à l'enquête publique par publication dans la Feuille officielle (FO) n° ..... le .....

Adopté par le Conseil communal de la commune de Châtel-St-Denis, le .....

Le Secrétaire

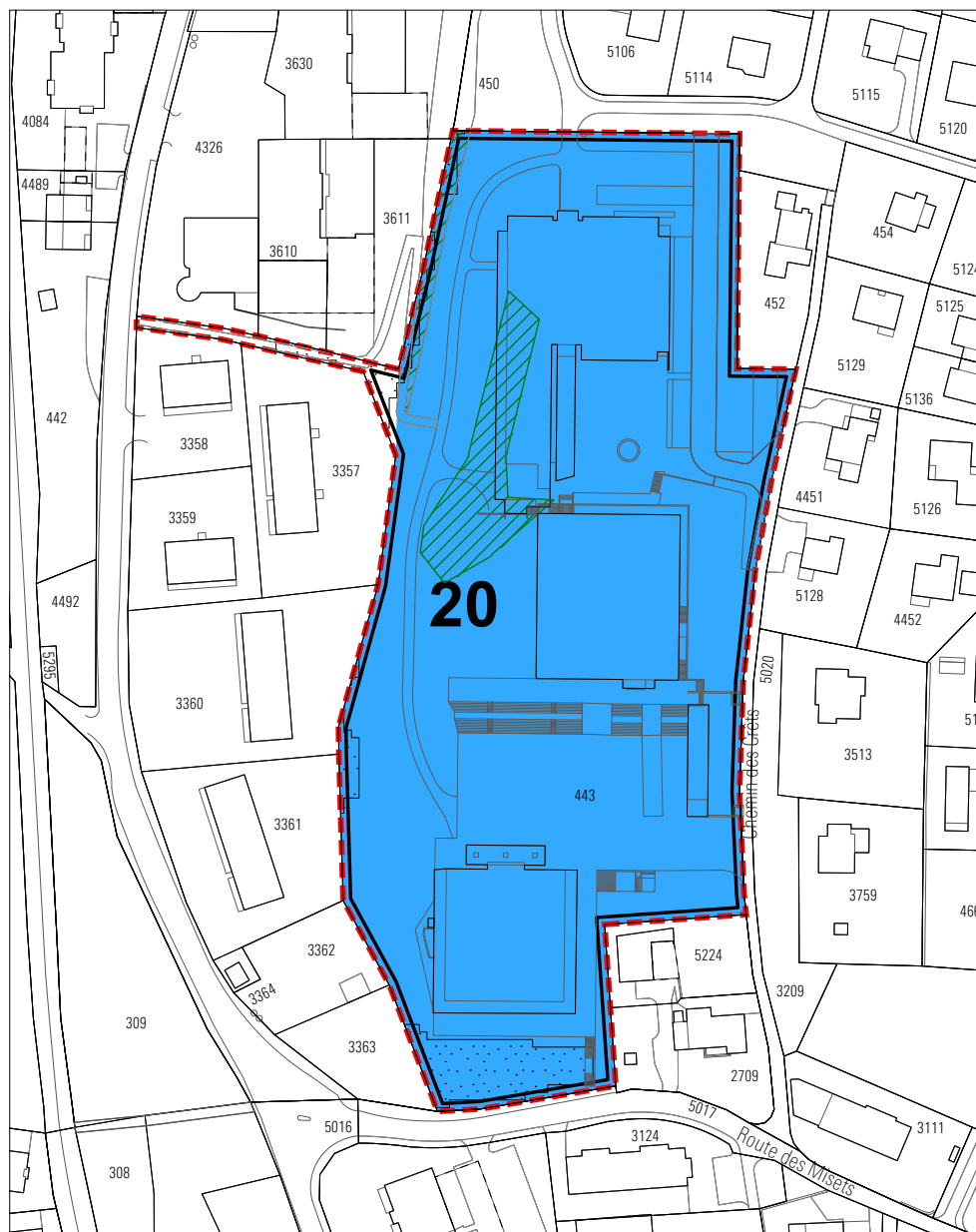
Le Syndic

Approuvé par la Direction du développement territorial, des infrastructures, de la mobilité et de l'environnement, le .....

Le Conseiller d'État, Directeur

# Plan d'affectation des zones /A Plan d'ensemble /B Zones urbanisées

Etat selon dernière mise à l'enquête publique du 28 juin 2019



Fond cadastral du 08.07.2015 fourni par GeoSud SA

Situation en vigueur, à titre indicatif

## LEGENDE

 Périmètre de la modification


### Zone d'affectation

 Zone d'intérêt général (IG)

 Périmètre de PAD approuvé et n°

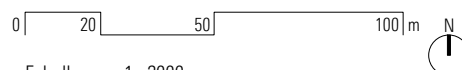
### Mesures particulières

#### Secteurs de dangers

 danger indicatif

#### Informations indicatives

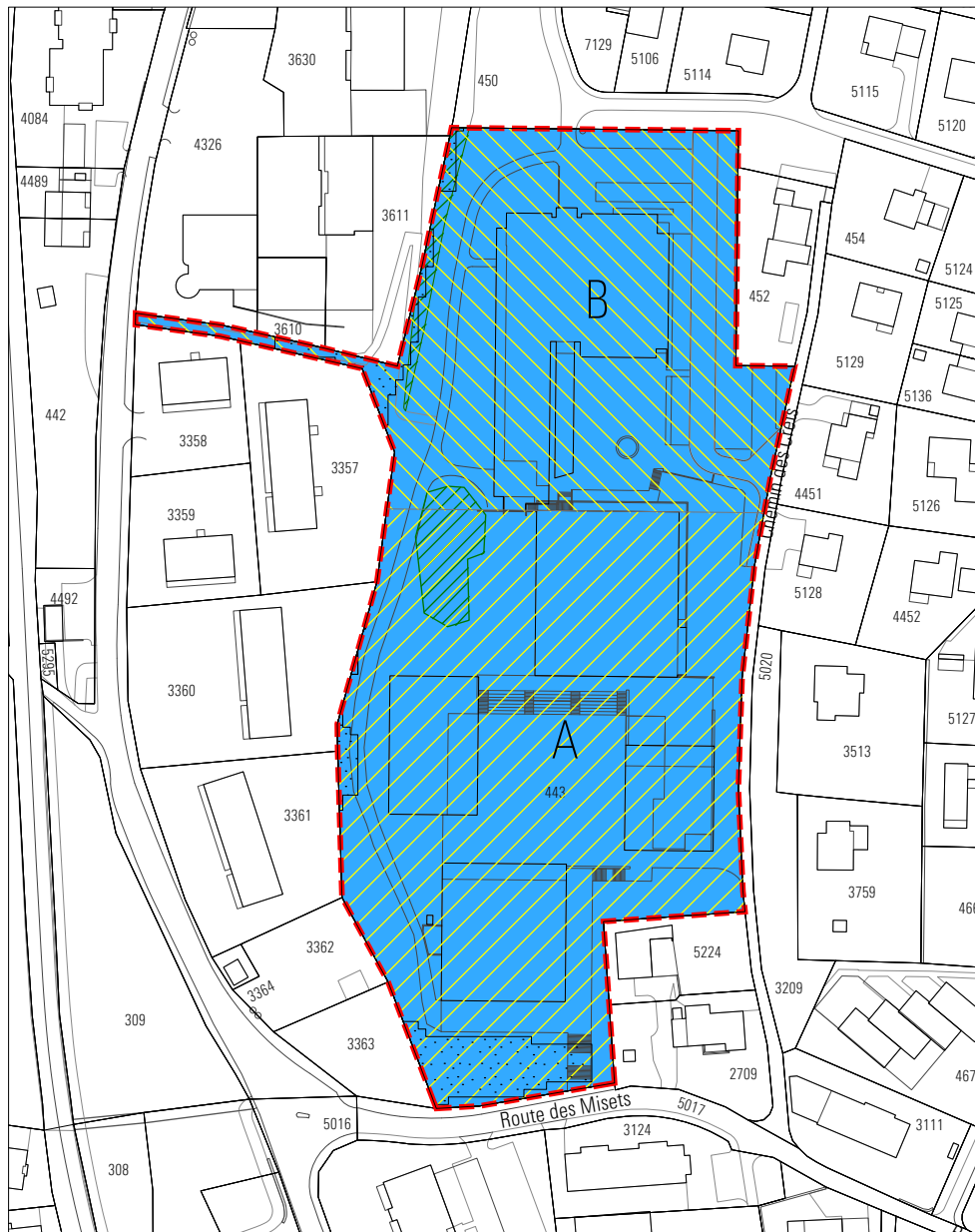
 Élément naturel protégé



Echelle : 1 : 2000  
Format : A4

# Plan d'affectation des zones /A Plan d'ensemble /B Zones urbanisées

Modification soumise à l'enquête publique



Fond cadastral du 09.03.2023 fourni par GeoSud SA


Hors du périmètre de modification, les données sont indicatives


## LEGENDE

 Périmètre de la modification

### Zone d'affectation


 Zone d'intérêt général (IG)

 A Zone d'intérêt général (IG), secteur à prescriptions particulières A

 B Zone d'intérêt général (IG), secteur à prescriptions particulières B

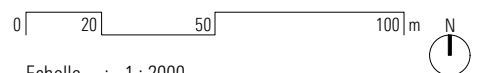
### Mesures particulières

#### Secteurs de dangers

 danger indicatif

#### Informations indicatives

 Élément naturel protégé



Echelle : 1 : 2000  
Format : A4